



滋賀県防災情報マップ

滋賀県HPより


2019年08月26日 土砂災害警戒区域等については、第101次指定(H31.3.26)まで公開しています。


 土砂災害警戒区域

 土砂災害特別警戒区域

指定前

「指定前」とは、調査の結果、土砂災害のおそれ認められ、今後、区域指定告示を予定している箇所です。

 土砂災害警戒区域

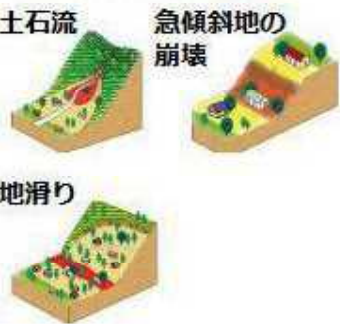
 土砂災害特別警戒区域

対象とする自然現象

土石流

急傾斜地の崩壊

地滑り



土砂災害危険箇所

土砂災害危険箇所

土石流危険渓流



急傾斜地崩壊危険箇所



地すべり危険箇所



雪崩危険箇所

